

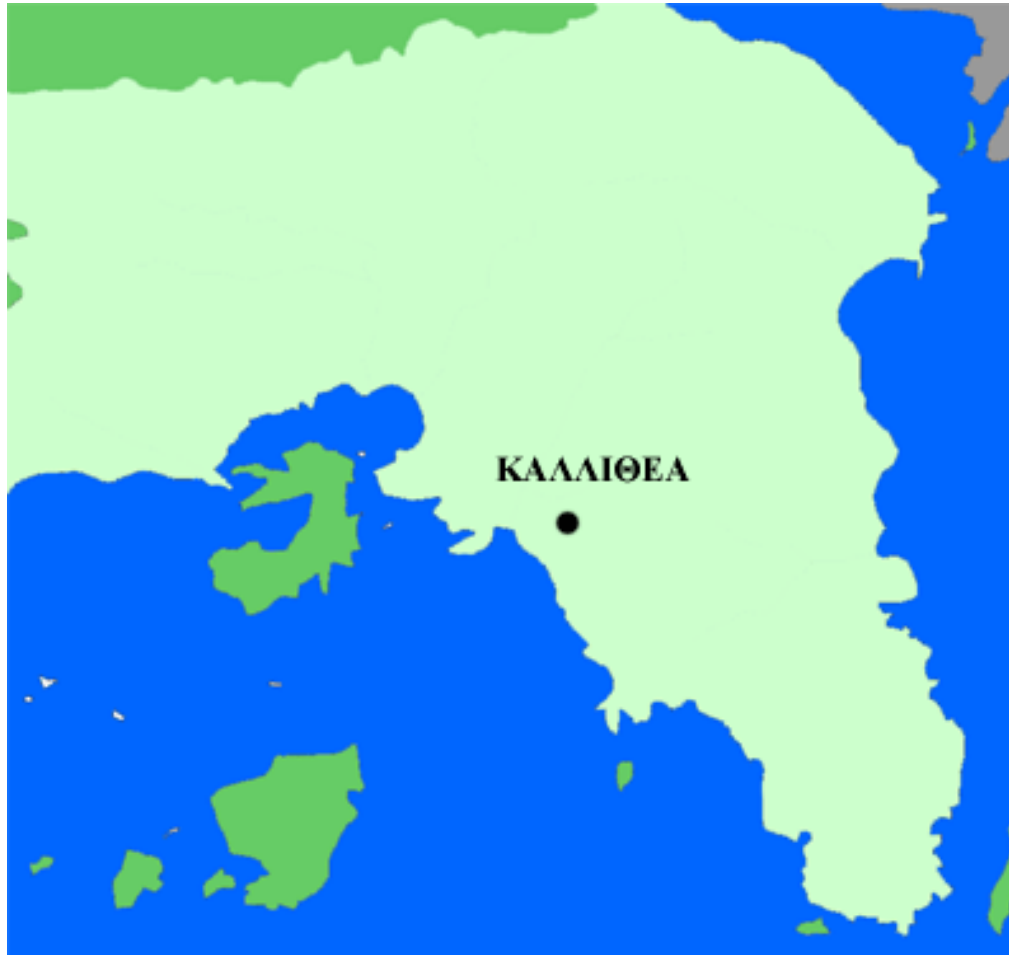
2^ο ΓΕΛ ΚΑΛΛΙΘΕΑΣ

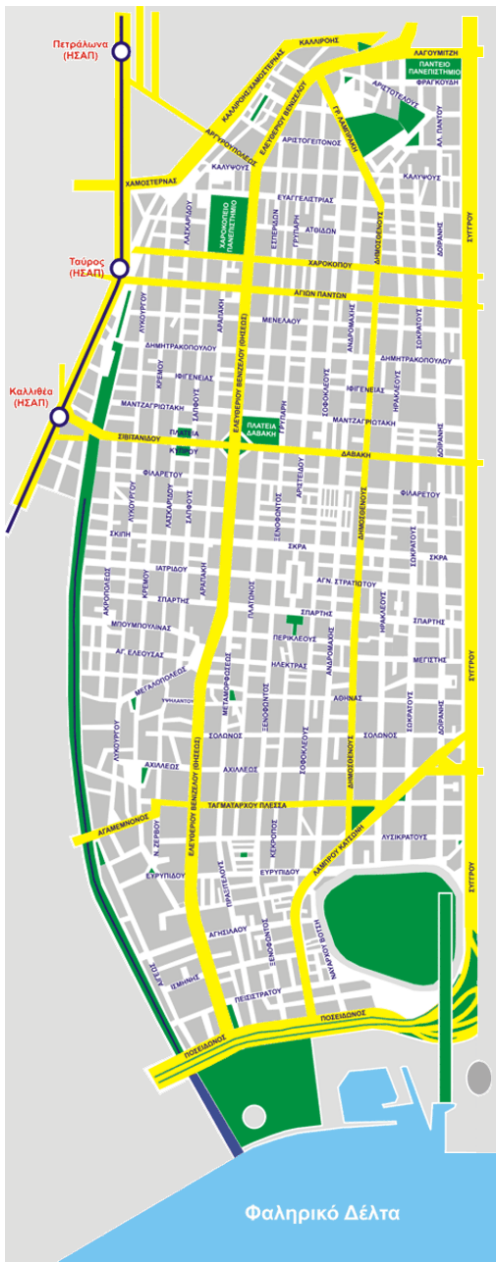
ΕΡΕΥΝΗΤΙΚΗ ΕΡΓΑΣΙΑ:

Η ΚΑΛΛΙΘΕΑ ΚΑΙ Η ΙΣΤΟΡΙΑ ΤΗΣ

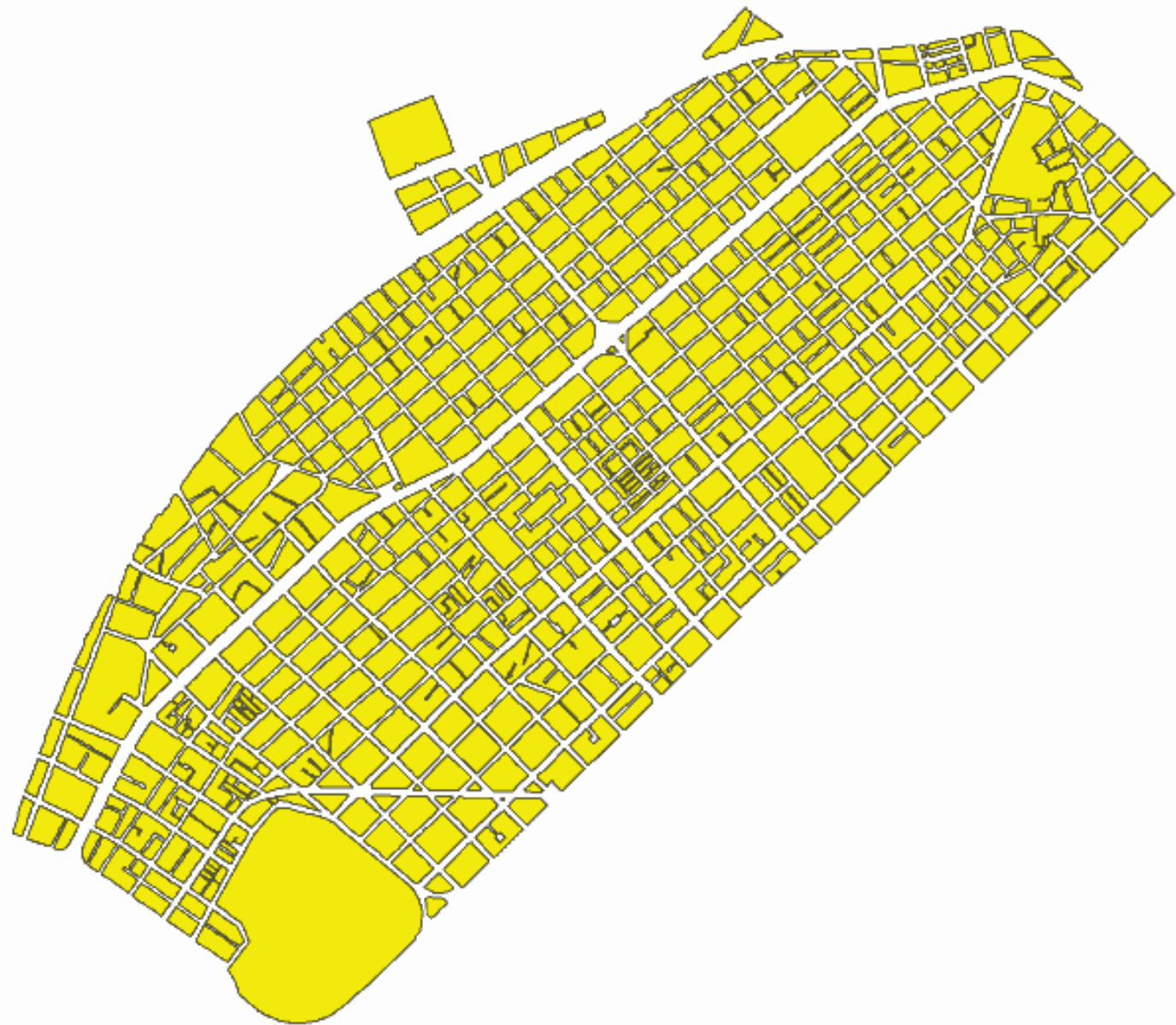
ΤΑΞΗ Α'
ΣΧΟΛΙΚΟ ΕΤΟΣ: 2014-15
Α' ΤΕΤΡΑΜΗΝΟ

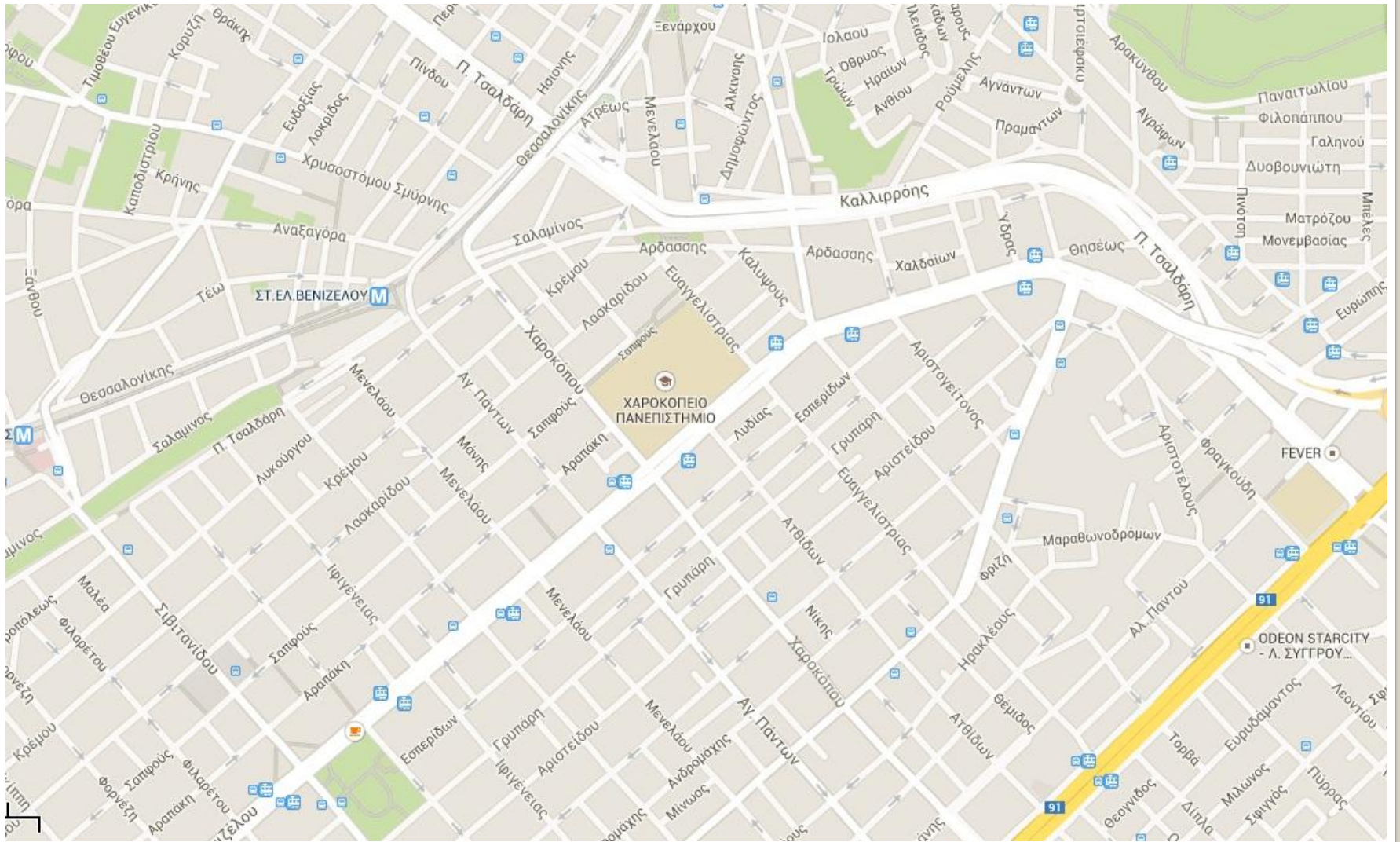
<http://www.in2greece.com/english/saints/spyridon.htm>

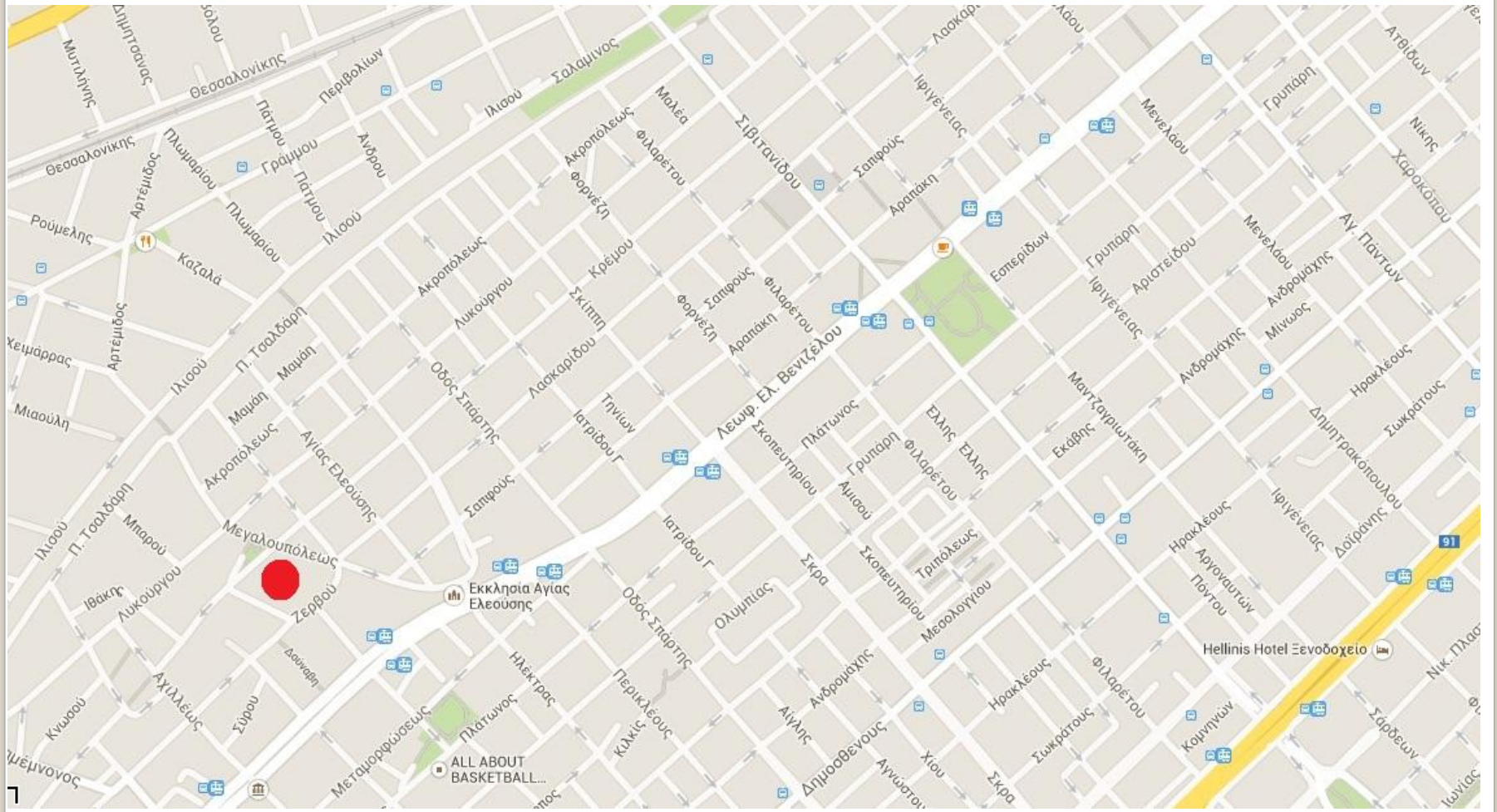


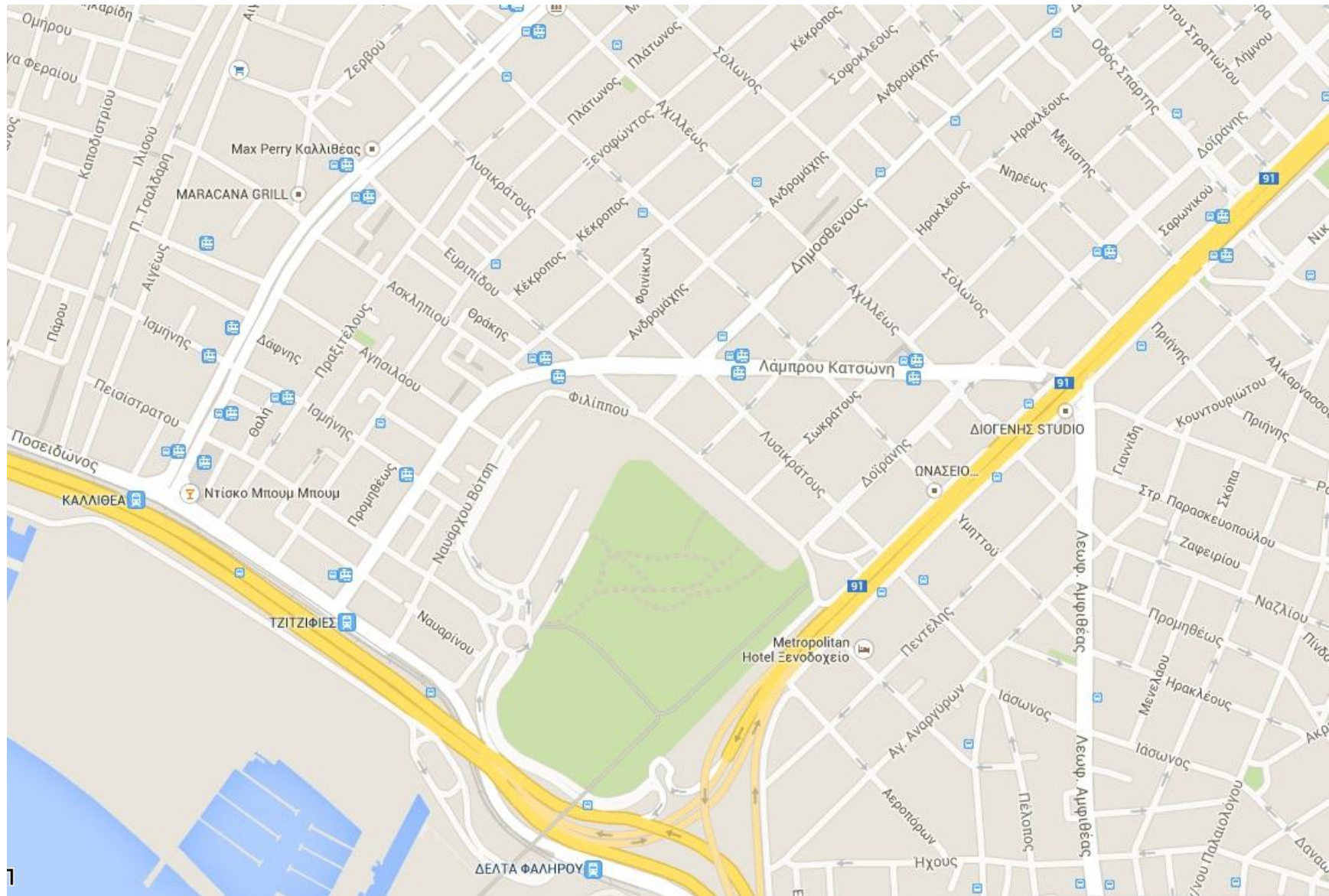


Φαληρικό Δέλτα









STREET VIEW


<http://www.in2greece.com/english/saints/spyridon.htm>

GOOGLE MAPS

<https://maps.google.com/maps?output=classic&dg=brw>

**Από τις πρώτες στρατιωτικές
αεροφωτογραφίες από αερόστατο
(1890). Πάνω από τον λόφο του
Φιλοπάππου (διακρίνεται και το
ομώνυμο μνημείο) όπου φαίνεται
το νότιο άκρο της Αθήνας. Η
φωτογραφία μιλά από μόνη της....**

**[http://www.istorikathemata.com/
2011/12/1850-1920.html](http://www.istorikathemata.com/2011/12/1850-1920.html)**



ΑΗ ΣΩΤΗΣ

ΣΥΓΓΡΟΥ

ΚΑΛΛΙΘΕΑ

ΘΗΣΕΟΣ

ΛΟΦΟΣ ΣΙΚΕΛΙΑΣ
(ΕΛ ΠΑΣΟ)

ΧΑΡΟΚΟΠΕΙΟ

ΚΟΥΚΑΚΙ

ΦΛΑΧΙΑΤΣΟΥ